


2

1

图号结合表

左岸界址点坐标表

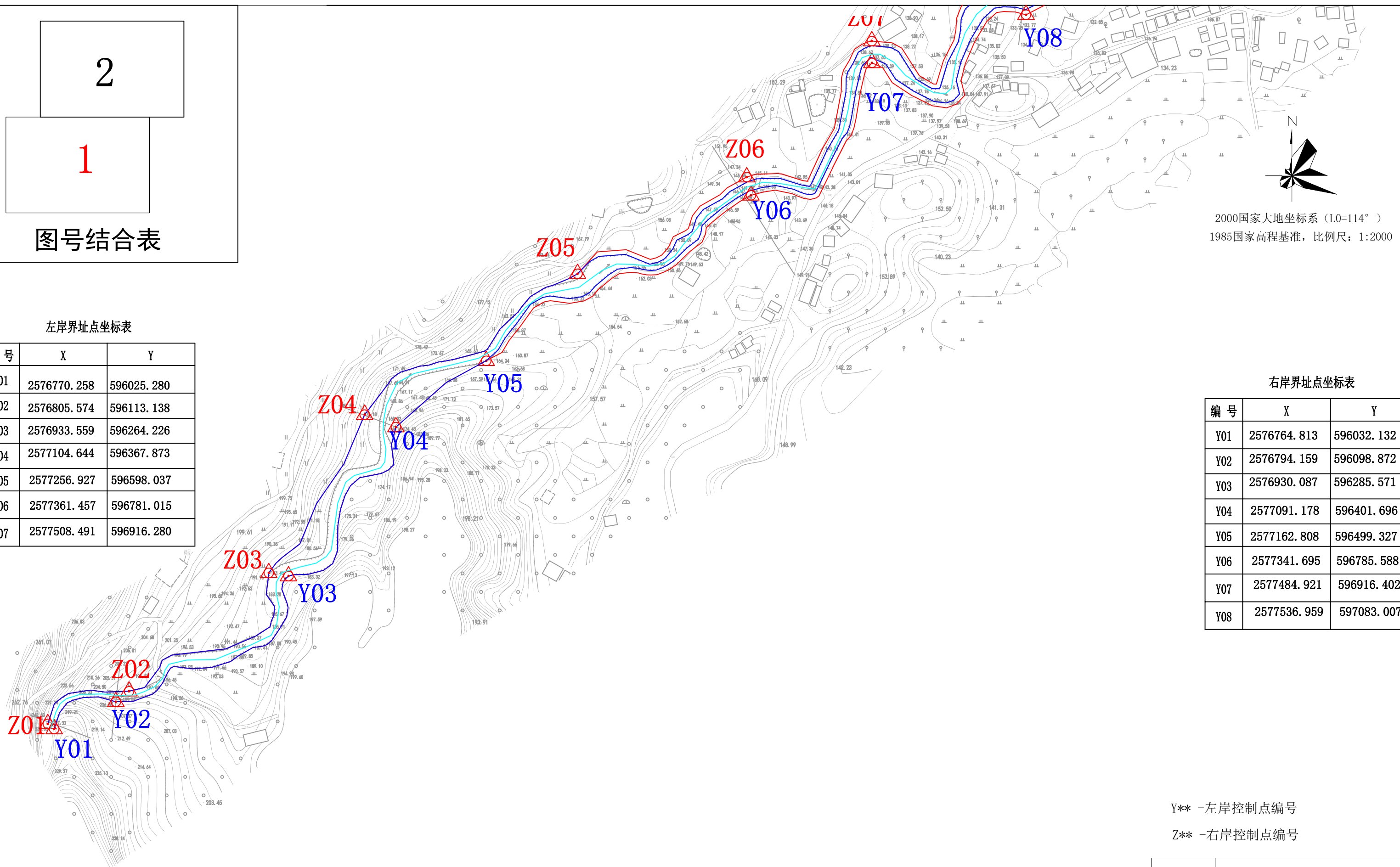
编号	X	Y
Z01	2576770.258	596025.280
Z02	2576805.574	596113.138
Z03	2576933.559	596264.226
Z04	2577104.644	596367.873
Z05	2577256.927	596598.037
Z06	2577361.457	596781.015
Z07	2577508.491	596916.280



2000国家大地坐标系 (L0=114°)
1985国家高程基准, 比例尺: 1:2000

右岸界址点坐标表

编号	X	Y
Y01	2576764.813	596032.132
Y02	2576794.159	596098.872
Y03	2576930.087	596285.571
Y04	2577091.178	596401.696
Y05	2577162.808	596499.327
Y06	2577341.695	596785.588
Y07	2577484.921	596916.402
Y08	2577536.959	597083.007



Y** -左岸控制点编号
Z** -右岸控制点编号

绘图单位: 深圳市勘察测绘院(集团)有限公司

工程名称	惠东县石塘沥管理范围划定项目		
图例	图号	1	
基准线	测量	刘祎帆	
管理范围线	制图	李学元	
河道中心线	日期	2020-09	

2

1


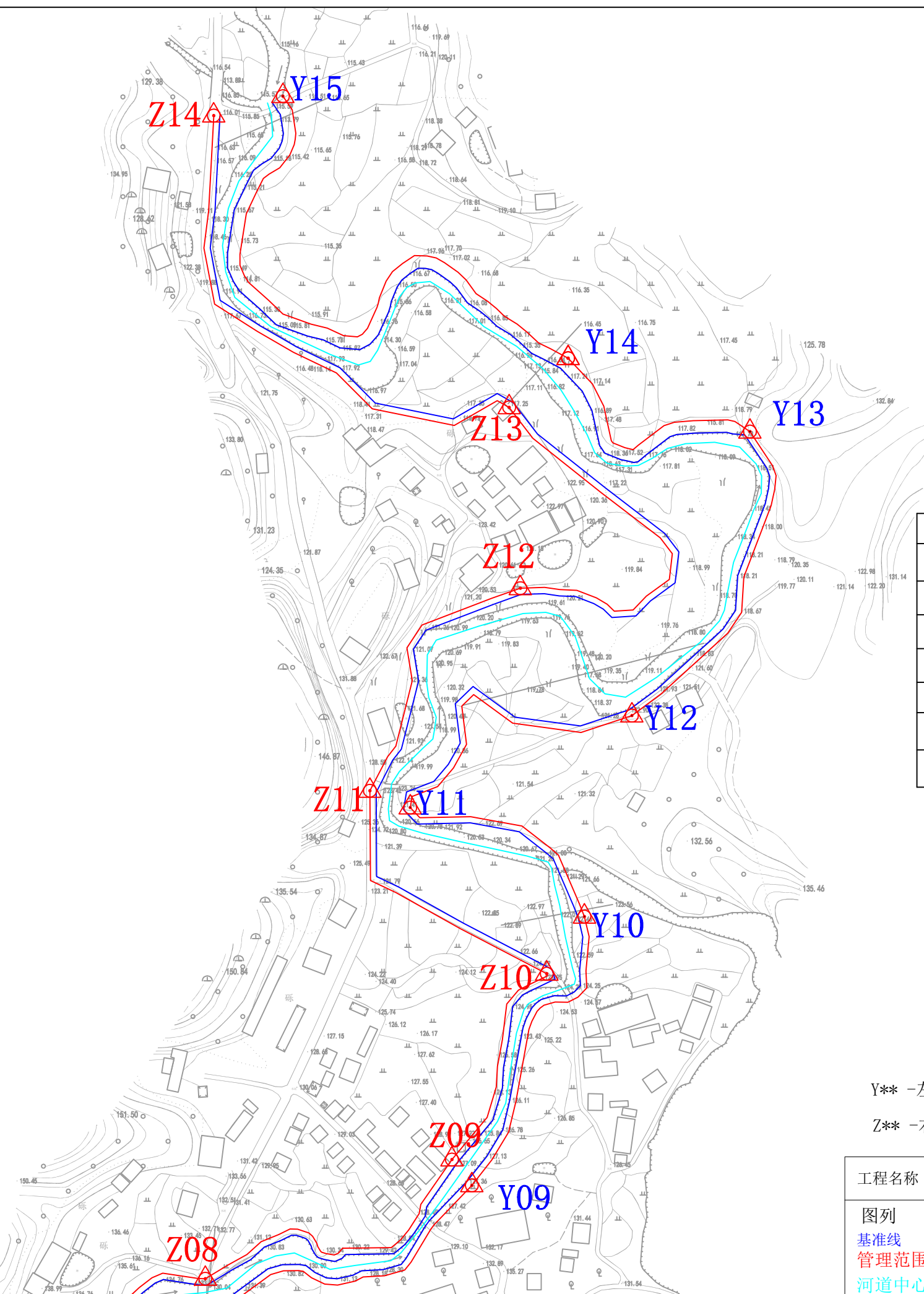
图号结合表

左岸界址点坐标表

编号	X	Y
Z08	2577564.711	597078.566
Z09	2577660.304	597276.449
Z10	2577809.349	597352.543
Z11	2577956.039	597210.638
Z12	2578118.471	597331.328
Z13	2578263.459	597322.372
Z14	2578497.446	597085.282

绘图单位：深圳市勘察测绘院(集团)有限公司

707



2000国家大地坐标系 (L0=114°)
1985国家高程基准, 比例尺: 1:2000

左岸界址点坐标表

编号	X	Y
Y09	2577639.632	597292.402
Y10	2577855.128	597382.772
Y11	2577942.599	597242.993
Y12	2578016.318	597420.826
Y13	2578244.044	597515.583
Y14	2578302.916	597369.650
Y15	2578513.033	597140.779

Y** -左岸控制点编号
Z** -右岸控制点编号

工程名称	惠东县石塘沥管理范围划定项目		
图例	图号	2	
基准线	测量	刘祎帆	
管理范围线	制图	李学元	
河道中心线	日期	2020-09	